

**COMUNE DI PUSIANO
(PROVINCIA DI COMO)**

**STUDIO GEOLOGICO ED IDROGEOLOGICO
DEL TERRITORIO COMUNALE**





















CARTA GEOMORFOLOGICA

TAV. 2

Scala 1:5.000

DATA PRIMA EMISSIONE: LUGLIO 2002

LEGENDA

-  Depositi lacustri
-  Depositi morenici
-  Substrato roccioso calcareo
-  Conoide fluvio-glaciale (inattivo)
-  Solco di erosione concentrata
-  Nicchia di frana attiva
-  Nicchia di frana inattiva
-  Piccola frana non fedelmente cartografabile
-  Orlo attivo di scarpata rocciosa
-  Orlo non attivo di scarpata rocciosa
-  Orlo non attivo di scarpata morenica (>5mt)
-  Orlo non attivo di scarpata morenica (<5mt)
-  Ruscellamento diffuso
-  Area interessata da soliflusso
-  Corso d'acqua temporaneo
-  Lago o specchio d'acqua naturale
-  Ex Cava Cementeria di Merone
-  Alveo incanalato artificialmente o intubato
-  Opere principali di sbarramento
-  Confine comunale

NOTA: per il dettaglio delle opere idrauliche vedi tav.07

